

Chers pilotes,

La commune de Saint Pierre de Bailleul, son comité des fêtes, le Club des Caisses à Savon Thibervillais, l'association Speed Down France et la Fédération Internationale de Speed Down ont le plaisir de vous donner rendez-vous pour la 2^{ème} manche de Coupe d'Europe les 14 et 15 mai 2016.

La commune de Saint Pierre de Bailleul est composée de plusieurs hameaux : le Bray, la Grâce (centre bourg) Dormont et le Goulet, elle est parcourue de nombreuses sentes. Avec ses 1030 habitants et ses 14 associations diverses et dynamiques, c'est une commune active qui vous accueillera pour cette compétition.

Un village tranquille situé entre Gaillon et Vernon qui pendant 48H vivra au rythme des descentes de Speed Down.

N'hésitez donc pas à venir nombreux à participer !

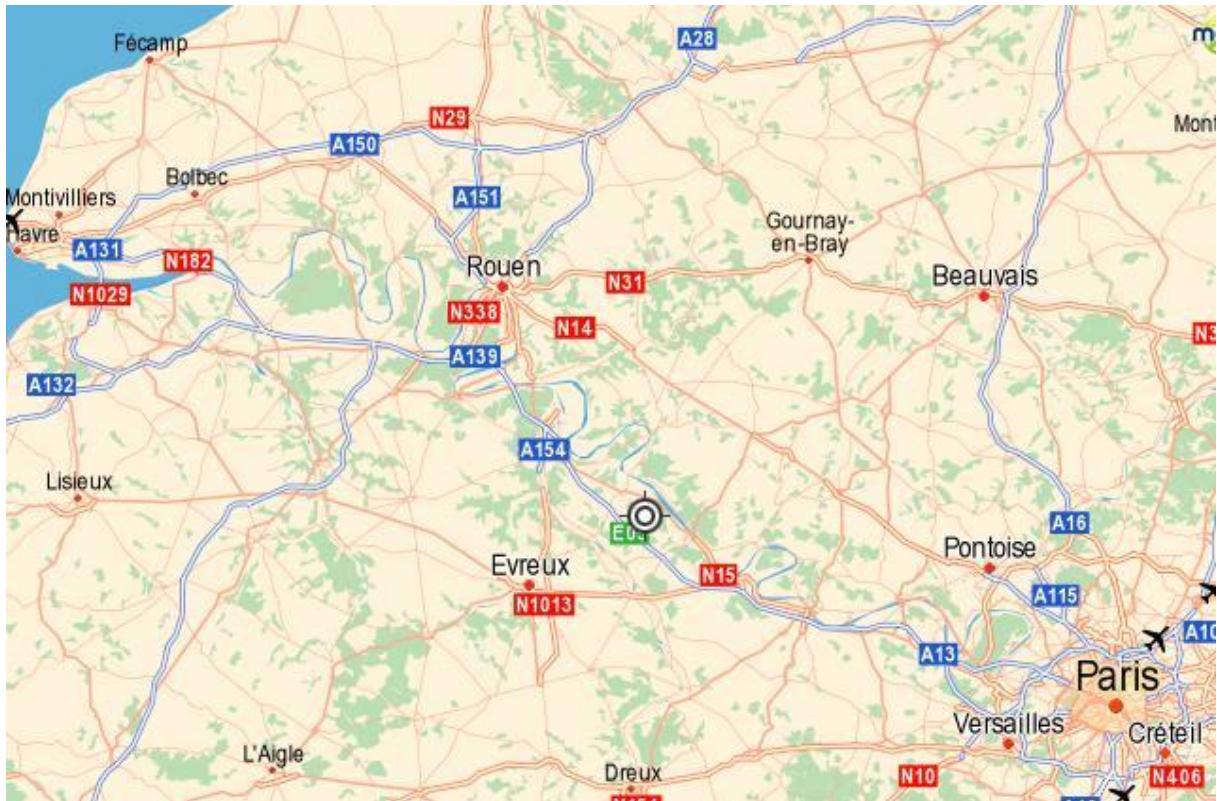
Laurent Trinquart
Président de Speed Down France

Vous trouverez ci-après les informations suivantes :

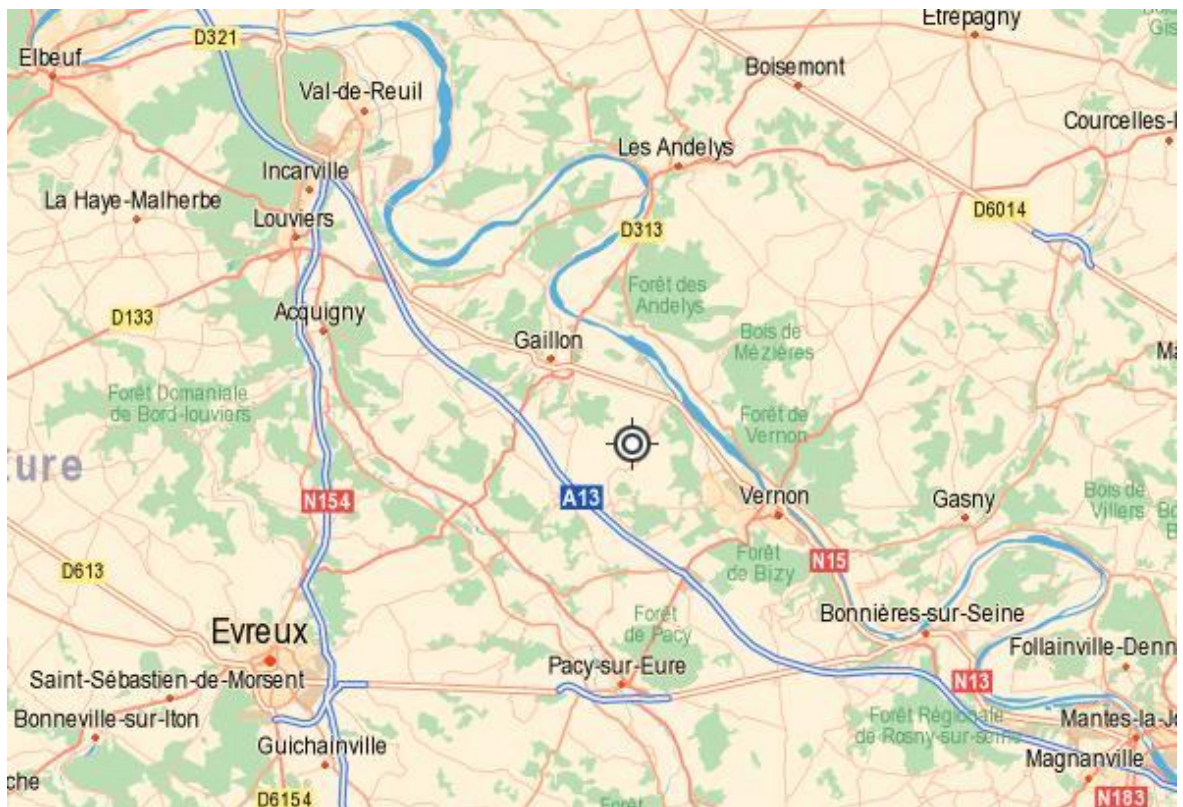
- Plan d'accès
- Plan du circuit
- Déroulement de l'épreuve
- Fiche d'inscription
- Fiche Sonorisation.
- Fiche repas accompagnateur



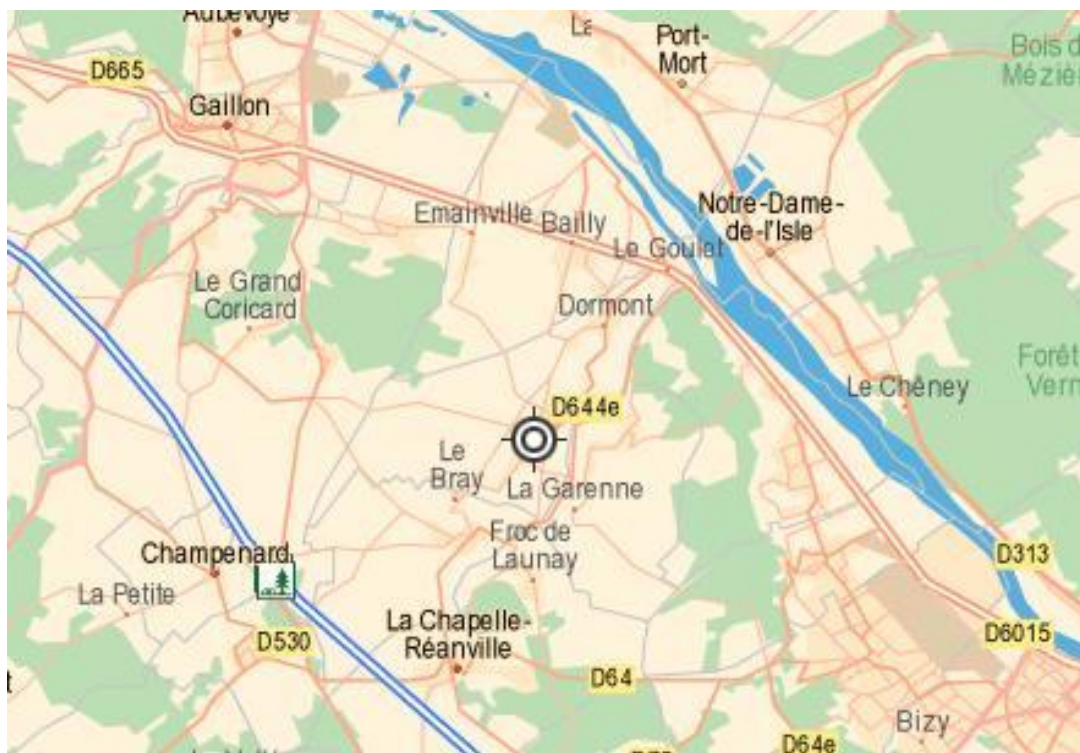
Plan d'accès










De Paris, prendre l'A13 (Autoroute) de Normandie



Prendre Sortie Vernon ou Gaillon

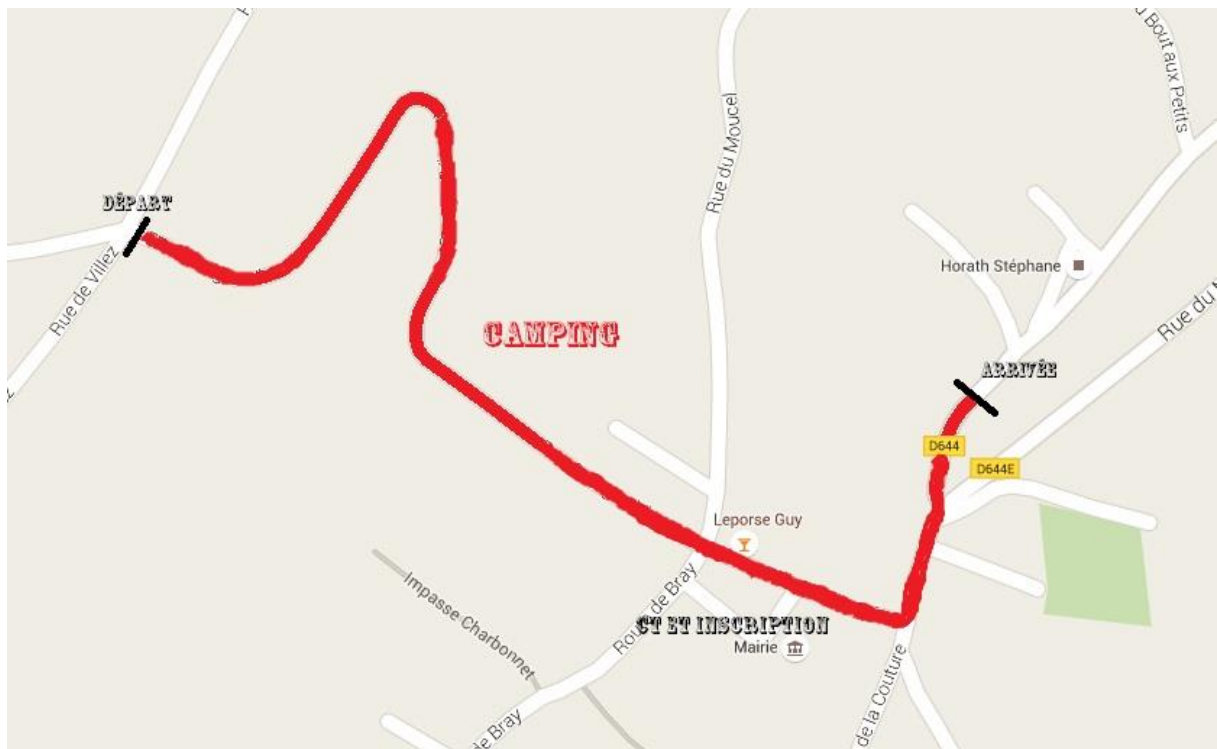


De Paris Porte de Saint CLOUD à St Pierre de Bailleul. **84,4 km** – environ **57 minutes** ;

- | | | |
|--|---|---------|
| 1. Prendre la direction ouest vers Avenue de la Porte de Saint-Cloud |  | 35 m |
| 2. Au rond-point, prendre Avenue de la Porte de Saint-Cloud |  | 140 m |
| 3. À droite , prendre la bretelle vers A13/Rouen |  | 260 m |
| 4. Prendre Boulevard Périphérique |  | 600 m |
| 5. Prendre la sortie A13 en direction de Versailles/Rouen
Route avec sections à péage |  | 73,0 km |
| 6. Prendre la sortie 16 vers Vernon |  | 400 m |
| 7. Prendre D181 |  | 100 m |
| 8. Au rond-point, prendre la 3e sortie sur D57/Rue du Buisson Marie
Continuer de suivre D57 |  | 1,2 km |
| 9. Tourner à droite sur D75/Rue Marcel Belencontre
Continuer de suivre D75 |  | 1,8 km |
| 10. Tourner légèrement à droite pour continuer sur D75 |  | 200 m |
| 11. Tourner légèrement à gauche pour rester sur D75 |  | 2,6 km |
| 12. Continuer tout droit sur D63/Route de Villez
Continuer de suivre D63 |  | 2,3 km |
| 13. Tourner légèrement à gauche sur D63/Rue du Val Saint-Ouen |  | 450 m |
| 14. Prendre la 1 ^{re} à gauche direction Rue de la Couture |  | 750 m |
| 15. Continuer tout droit sur Rue de la Couture |  | 400 m |
| 16. Tourner à gauche sur Place de la Grâce |  | 120 m |

Un fléchage sera disposé afin de vous faciliter l'accès.

Plan du circuit



La piste est d'une longueur de 800m

L'accueil et le contrôle technique se tiendront à la Salle des fêtes située sur la place de la Grâce.

Le camping contiendra un point eau et électricité et un bloc sanitaire sera installé.

Déroulement de l'épreuve

Vendredi 13 Mai

De 14H à 19H – Accueil des participants et contrôle technique

Dès le vendredi soir et jusqu'au dimanche, des points de restauration vous seront proposés (friterie, sandwiches)

19H30 : - Un verre de l'amitié offert par le comité des fêtes de Saint-Pierre de Bailleul inaugurer la compétition.

Samedi 14 Mai

De 8H30 à 11H00 - Accueil des participants et contrôle technique

De 12H00 à 13H30 – Repas offert pour les pilotes (à récupérer au centre du village)

14H00 – 16H00 – Manche d'essai

16H00 – 18H00 – 1^{ère} manche

Une animation musicale vous sera proposée le samedi soir accompagné par un stand de restauration avec divers choix et différentes formules.

Dimanche 15 Mai

De 9H00 à 12H00 – 2^{ème} manche

De 12H00 à 13H30 – Repas offert pour les pilotes (à récupérer au centre du village)

De 14H00 – 17H00 – 3^{ème} manche

17H30 - Remise des récompenses (place de la Grâce)

